návrh DIO Heřmanice - Umístění rozvaděče a přepojení optického vedení spol. CETIN a.s.

Dopravně-inženýrské opatření – DIO

Příloha č.1

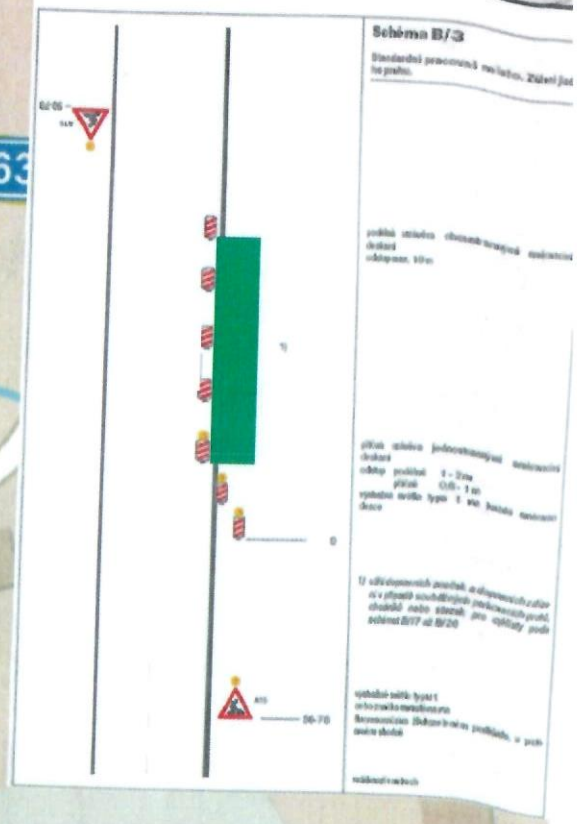

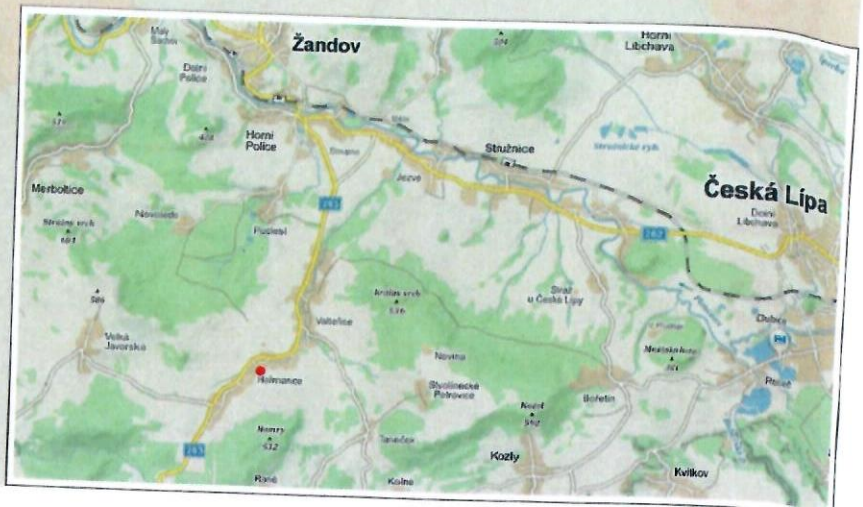

Bc. Václav Langr, DiS.

Digitálně podepsal Bc. Václav Langr, DiS.
Datum: 2022.05.11 12:55:02 +02'00'

Zbyněk Slouka
737 529 369
návrhy DIO
dopravní značení

Heřmanice u Žandova 638579

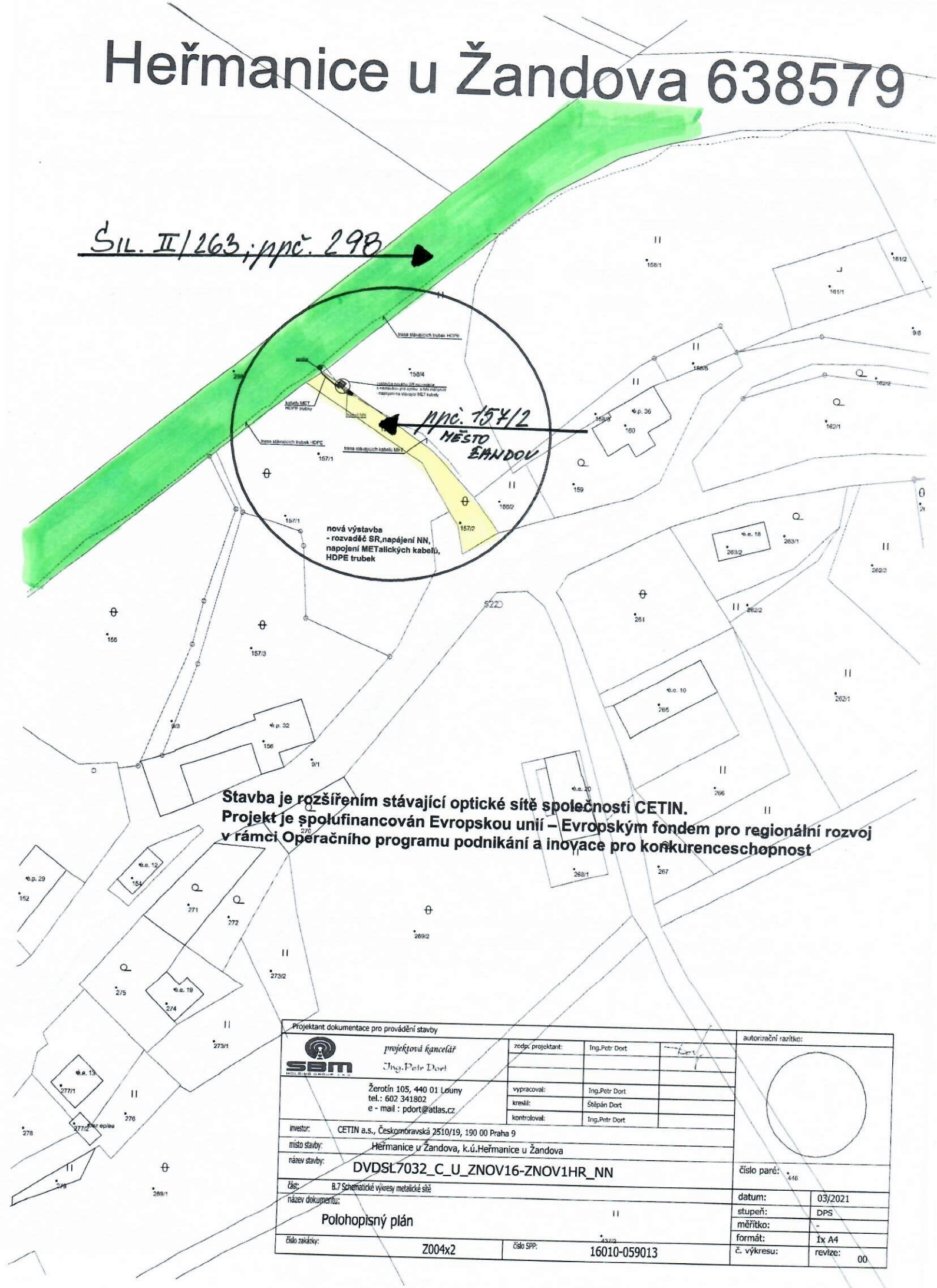

Projektant dokumentace pro provádění stavby			autorizační razítko:
projektová kancelář Ing.Petr Dort	zodp. projektant:	Ing.Petr Dort	
Žerotín 105, 440 01 Louny tel.: 602 341802 e - mail : pdort@atlas.cz	vypracoval:	Ing.Petr Dort	
	kreslil:	Štěpán Dort	
	kontroloval:	Ing.Petr Dort	
investor:	CETIN a.s., Českomoravská 2510/19, 190 00 Praha 9		
místo stavby:	Heřmanice u Žandova, k.ú.Heřmanice u Žandova		
název stavby:	DVDSL7032_C_U_ZNOV16-ZNOV1HR_NN		číslo paré:
část:	B.7 Schematické výkresy metalické sítě		datum: 03/2021
název dokumentu:	Polohopisný plán		stupeň: DPS
			měřítko: -
číslo zakázky: Z004x2	číslo SPP: 16010-059013		formát: 1x A4
			č. výkresu: revize: 00

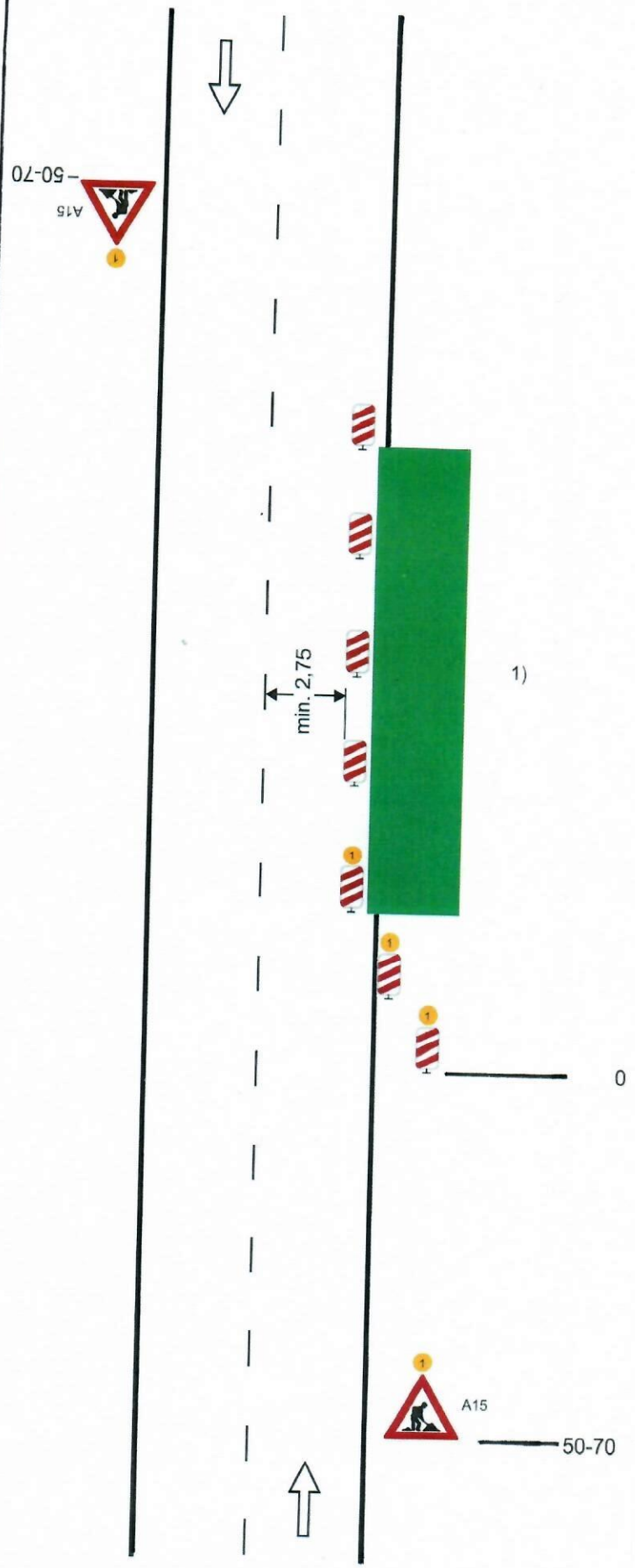

Schéma B/3

Standardní pracovní místo. Zúžení jízdního pruhu.

podélná uzávěra oboustrannými směrovacími deskami
odstup max. 10 m

příčná uzávěra jednostrannými směrovacími deskami
odstup podélně 1 - 2 m
příčně 0,6 - 1 m
výstražná světla typu 1 na každé směrovací desce

1) užití dopravních značek a dopravních zařízení v případě souběžných parkovacích pruhů, chodníků nebo stezek pro cyklisty podle schémat B/17 až B/20

výstražné světlo typu 1
nebo značka umístěna na fluorescenčním žlutozeleném podkladu, v protisměru shodně

vzdálenosti v metrech